



BUPATI BARRU
PROVINSI SULAWESI SELATAN

PERATURAN BUPATI BARRU
NOMOR 51 TAHUN 2025

TENTANG

PENEGASAN BATAS KELURAHAN LOMPO RIAJA
KECAMATAN TANETE RIAJA

DENGAN RAHMAT TUHAN YANG MAHA ESA

BUPATI BARRU,

- Menimbang : a. bahwa setiap wilayah baik kelurahan dan maupun penduduk didalamnya mendapatkan hak yang setara dalam hal akses sumber daya, pelayanan publik dan Pembangunan;
- b. bahwa untuk memastikan adanya keteraturan dalam sistem administrasi dan pemerintahan serta membantu menciptakan harmoni dan keteraturan dalam tata ruang dan hubungan sosial antar desa dan kelurahan;
- c. bahwa dalam rangka kepastian hukum batas-batas wilayah administrasi kelurahan dalam penyelenggaraan pemerintahan, perlu menegaskan Batas Kelurahan dengan Peraturan Bupati;
- d. bahwa berdasarkan pertimbangan sebagaimana dimaksud dalam huruf a, huruf b, dan huruf c perlu menetapkan Peraturan Bupati tentang Penegasan Batas Kelurahan Lompo Riaja Kecamatan Barru;
- Mengingat : 1. Pasal 18 ayat (6) Undang-Undang Dasar Negara Republik Indonesia Tahun 1945;
2. Undang-Undang Nomor 4 Tahun 2011 tentang Informasi Geospasial (Lembaran Negara Republik Indonesia Tahun 2011 Nomor 49, Tambahan Lembaran Negara Republik Indonesia Nomor 5214), sebagaimana telah diubah beberapa kali terakhir dengan Undang-Undang Nomor 6 Tahun 2023 tentang Penetapan Peraturan Pemerintah pengganti Undang-Undang Nomor 2 Tahun 2022 tentang Cipta Kerja menjadi Undang-Undang (Lembaran Negara Republik Indonesia Tahun 2023 Nomor 41, Tambahan Lembaran Negara Republik Indonesia Nomor 6856);
3. Undang-Undang Nomor 23 Tahun 2014 tentang Pemerintahan Daerah (Lembaran Negara Republik Indonesia Tahun 2014 Nomor 244, Tambahan Lembaran Negara Republik Indonesia Nomor 5587), sebagaimana telah diubah beberapa kali terakhir dengan Undang-Undang Nomor 6 Tahun 2023 tentang Penetapan Peraturan Pemerintah pengganti Undang-Undang Nomor 2 Tahun 2022 tentang Cipta Kerja menjadi Undang-Undang (Lembaran Negara Republik Indonesia Tahun 2023 Nomor

- 41, Tambahan Lembaran Negara Republik Indonesia Nomor 6856);
4. Undang-Undang Nomor 137 Tahun 2024 tentang Kabupaten Barru di Provinsi Sulawesi Selatan (Lembaran Negara Republik Indonesia Tahun 2024 Nomor 323, Tambahan Lembaran Negara Republik Indonesia Nomor 7074);
 5. Peraturan Pemerintah Nomor 12 Tahun 2017 tentang Pembinaan dan Pengawasan Penyelenggaraan Pemerintahan Daerah (Lembaran Negara Republik Indonesia Tahun 2017 Nomor 73, Tambahan Lembaran Negara Republik Indonesia Nomor 6041);
 6. Peraturan Pemerintah Nomor 17 Tahun 2018 tentang Kecamatan (Lembaran Negara Republik Indonesia Tahun 2018 Nomor 73, Tambahan Lembaran Negara Republik Indonesia Nomor 6206);
 7. Peraturan Menteri Dalam Negeri Nomor 34 Tahun 2007 tentang Pedoman Administrasi Kelurahan;
 8. Peraturan Menteri Dalam Negeri Nomor 141 Tahun 2017 tentang Penetapan dan Penegasan Batas Daerah (Berita Negara Republik Indonesia Tahun 2017 Nomor 79);
 9. Peraturan Badan Informasi Geospasial Nomor 15 Tahun 2019 tentang Metode Kartometrik pada Penegasan Batas Desa/Kelurahan (Berita Negara Republik Indonesia Tahun 2019 Nomor 1529);

MEMUTUSKAN:

Menetapkan : PERATURAN BUPATI TENTANG PENEGASAN BATAS KELURAHAN LOMPO RIAJA KECAMATAN TANETE RIAJA.

Pasal 1

Dengan Peraturan Bupati ini yang dimaksud dengan:

1. Daerah adalah Kabupaten Barru.
2. Pemerintah Daerah adalah Bupati sebagai unsur penyelenggara pemerintahan daerah yang memimpin pelaksanaan urusan pemerintahan yang menjadi kewenangan daerah otonom.
3. Bupati adalah Bupati Barru.
4. Perangkat Daerah adalah unsur pembantu Bupati dan dewan perwakilan rakyat Daerah dalam penyelenggaraan urusan pemerintahan yang menjadi kewenangan Daerah.
5. Kecamatan adalah bagian wilayah dari Daerah yang dipimpin oleh camat.
6. Kelurahan adalah bagian wilayah dari Kecamatan sebagai perangkat Kecamatan.
7. Desa adalah kesatuan masyarakat hukum yang memiliki batas wilayah yang berwenang untuk mengatur dan mengurus urusan pemerintahan, kepentingan masyarakat setempat berdasarkan prakarsa masyarakat, hak asal-usul,

- dan/atau hak tradisional yang diakui dan dihormati dalam sistem pemerintahan Negara Kesatuan Republik Indonesia.
8. Batas adalah tanda pemisah antara Desa/Kelurahan yang bersebelahan baik berupa Batas alam maupun Batas buatan.
 9. Penegasan Batas Desa/Kelurahan adalah kegiatan penentuan titik koordinat Batas Desa/Kelurahan dengan metode kartometrik dan/atau survei di lapangan yang dituangkan dalam bentuk peta batas dengan daftar titik-titik koordinat Batas Desa/Kelurahan.
 10. Peta Batas adalah peta yang menyajikan semua unsur Batas dan unsur lainnya, seperti pilar batas, garis batas, serta toponim, perairan dan transportasi.
 11. Titik Kartometrik yang selanjutnya disingkat TK adalah titik koordinat penanda Batas yang dibuat di atas peta kerja dan dilengkapi dengan kode unik, deskripsi, dan nilai koordinat.
 12. Titik Koordinat adalah suatu titik hasil dari perpotongan antara garis lintang dan garis bujur yang menunjukkan suatu objek baik itu orang, lokasi atau gedung dalam sebuah lokasi di lapangan atau bumi dengan di peta.
 13. Segmen Batas adalah tanda pemisah berupa garis antara 2 (dua) Desa/Kelurahan yang bersebelahan.

Pasal 2

- (1) Maksud ditetapkannya Peraturan Bupati ini untuk menciptakan tertib administrasi Pemerintahan di Kelurahan;
- (2) Tujuan ditetapkan Peraturan Bupati ini untuk memberikan kejelasan dan kepastian hukum terhadap Batas dan luas wilayah Kelurahan Lompo Riaja Kecamatan Tanete Riaja yang memenuhi aspek teknis dan yuridis.

Pasal 3

Luas wilayah Kelurahan Lompo Riaja yaitu 19,78 km² (sembilan belas koma tujuh puluh delapan kilometer persegi) dengan Batas wilayah yaitu sebagai berikut:

- a. sebelah utara berbatasan dengan Desa Libureng Kecamatan Tanete Riaja;
- b. sebelah timur berbatasan dengan Desa Harapan Kecamatan Tanete Riaja;
- c. sebelah selatan berbatasan dengan Desa Mattirowalie Kecamatan Tanete Riaja; dan
- d. sebelah barat berbatasan dengan Desa Kading Kecamatan Tanete Riaja.

Pasal 4

Penegasan Batas Wilayah Kelurahan Lompo Riaja sebagaimana dimaksud dalam Pasal 3 sebagai berikut:

- a. Segmen Batas antara Kelurahan Lompo Riaja, Kecamatan Tanete Riaja dengan Desa Libureng, Kecamatan Tanete Riaja:
1. dimulai dari TK 73.11.01.1001-01.2004-01.2005.000 (tujuh tiga titik satu satu titik nol satu titik satu nol nol satu garis datar nol satu titik dua nol nol empat garis datar nol satu titik dua nol nol lima titik nol nol nol) yang berada di Sungai Batu Mallopie yang menjadi simpul Batas antara Kelurahan Lompo Riaja, Desa kading dan Desa Libureng, lalu dilanjutkan mengarah ke Selatan Menyusuri Sungai Batu Mallopie sampai pada TK 73.11.01.1001-01.2005.001 (tujuh tiga titik satu satu titik nol satu titik satu nol nol satu garis datar nol satu titik dua nol nol lima titik nol nol satu) yang berada pada sungai lalu dilanjutkan mengarah ke timur menyusuri pematang sawah sampai pada sampai pada TK 73.11.01.1001-01.2005.002 (tujuh tiga titik satu satu titik nol satu titik satu nol nol satu garis datar nol satu titik dua nol nol lima titik nol nol dua) yang berada di Sungai Mallopie.
 2. lalu dilanjutkan mengarah ke Selatan menyusuri sungai dan pematang sawah sampai pada TK 73.11.01.1001-01.2005.003 (tujuh tiga titik satu satu titik nol satu titik satu nol nol satu garis datar nol satu titik dua nol nol lima titik nol nol tiga) yang berada di pematang sawah, lalu dilanjutkan mengarah ke timur menyusuri pematang sawah sampai pada TK 73.11.01.1001-01.2005.004 (tujuh tiga titik satu satu titik nol satu titik satu nol nol satu garis datar nol satu titik dua nol nol lima titik nol nol empat) yang berada pada pematang atau pingir jalan, lalu dilanjutkan mengarah ke utara menyusuri pematang sawah sampai pada TK 73.11.01.1001-01.2005.005 (tujuh tiga titik satu satu titik nol satu titik satu nol nol satu garis datar nol satu titik dua nol nol lima titik nol nol lima) yang berada di Jalan Sultan Hasanuddin.
 3. lalu dilanjutkan mengarah ke timur melintasi Jalan Sultan Hasanuddin sampai pada TK 73.11.01.1001-01.2005.006 (tujuh tiga titik satu satu titik nol satu titik satu nol nol satu garis datar nol satu titik dua nol nol lima titik nol nol enam) yang berada pada jalan beton lalu dilanjutkan mengarah ke selatan menyusuri pagar kebun sampai pada TK 73.11.01.1001-01.2005.007 (tujuh tiga titik satu satu titik nol satu titik satu nol nol satu garis datar nol satu titik dua nol nol lima titik nol nol tujuh) yang berada pada kebun lalu mengarah ke timur menyusuri pagar kebun sampai pada TK 73.11.01.1001-01.2005.008 (tujuh tiga titik satu satu titik nol satu titik satu nol nol satu garis datar nol satu titik dua nol nol lima titik nol nol delapan) yang berada pada kebun lalu dilanjutkan mengarah ke utara menyusuri jalan beton sampai pada TK 73.11.01.1001-01.2005.009 (tujuh tiga titik satu satu titik nol satu titik satu nol nol satu garis datar nol satu titik dua nol nol lima titik nol nol sembilan) yang berada pada kebun.

4. lalu dilanjutkan mengarah timur sampai pada TK 73.11.01.1001-01.2005.010 (tujuh tiga titik satu satu titik nol satu titik satu nol nol satu garis datar nol satu titik dua nol nol lima titik nol satu nol) yang berada pada Pagar kebun, lalu mengarah ke Utara menyusuri pematang sawah sampai pada TK 73.11.01.1001-01.2005.011 (tujuh tiga titik satu satu titik nol satu titik satu nol nol satu garis datar nol satu titik dua nol nol lima titik nol satu satu) yang berada pada kebun lalu dilanjutkan mengarah ke utara timur laut menyusuri pematang sawah sampai pada TK 73.11.01.1001-01.2005.012 (tujuh tiga titik satu satu titik nol satu titik satu nol nol satu garis datar nol satu titik dua nol nol lima titik nol satu dua) yang berada pada pematang sawah lalu dilanjutkan mengarah ke Selatan menyusuri pematang sawah sampai pada TK 73.11.01.1001-01.2005.013 (tujuh tiga titik satu satu titik nol satu titik satu nol nol satu garis datar nol satu titik dua nol nol lima titik nol satu tiga) yang berada pada kebun
5. lalu dilanjutkan mengarah ke Timur menyusuri pematang sawah sampai pada TK 73.11.01.1001-01.2005.014 (tujuh tiga titik satu satu titik nol satu titik satu nol nol satu garis datar nol satu titik dua nol nol lima titik nol satu empat) berada pada kebun, lalu dilanjutkan mengarah ke Utara sampai pada TK 73.11.01.1001-01.2005.015 (tujuh tiga titik satu satu titik nol satu titik satu nol nol satu garis datar nol satu titik dua nol nol lima titik nol satu lima) yang berada pada kebun, lalu dilanjutkan mengarah ke timur melintasi jalan sampai pada TK 73.11.01.1001-01.2005.016 (tujuh tiga titik satu satu titik nol satu titik satu nol nol satu garis datar nol satu titik dua nol nol lima titik nol satu enam) yang berada di pinggir jalan.
6. lalu dilanjutkan mengarah ke utara menyusuri pinggir jalan sampai pada TK 73.11.01.1001-01.2005.017 (tujuh tiga titik satu satu titik nol satu titik satu nol nol satu garis datar nol satu titik dua nol nol lima titik nol satu tujuh) yang berada pada kebun lalu dilanjutkan mengarah ke timur menyusuri pematang sawah sampai pada TK 73.11.01.1001-01.2005.018 (tujuh tiga titik satu satu titik nol satu titik satu nol nol satu garis datar nol satu titik dua nol nol lima titik nol satu delapan) lalu dilanjutkan mengarah ke utara menyusuri pematang sawah sampai pada TK 73.11.01.1001-01.2005.019 (tujuh tiga titik satu satu titik nol satu titik satu nol nol satu garis datar nol satu titik dua nol nol lima titik nol satu sembilan) yang berada pada jalan.
7. lalu dilanjutkan mengarah ke timur menyusuri jalan lalu dilanjutkan mengarah ke utara timur laut menyusuri kebun sampai pada TK 73.11.01.1001-01.2005.020 (tujuh tiga titik satu satu titik nol satu titik satu nol nol satu garis datar nol satu titik dua nol nol lima titik nol dua nol) yang berada pada puncak

- bukit, lalu dilanjutkan mengarah ke selatan menyusuri kebun sampai pada TK 73.11.01.1001-01.2005.021 (tujuh tiga titik satu satu titik nol satu titik satu nol nol satu garis datar nol satu titik dua nol nol lima titik nol dua satu) yang berada di puncak gunung lalu dilanjutkan mengarah ke selatan menyusuri puncak gunung sampai pada TK 73.11.01.1001-01.2005.022 (tujuh tiga titik satu satu titik nol satu titik satu nol nol satu garis datar nol satu titik dua nol nol lima titik nol dua dua) yang berada pada Jalan.
8. lalu dilanjutkan mengarah ke timur laut memotong jalan dan menyusuri pematang sawah sampai pada TK 73.11.01.1001-01.2005.023 (tujuh tiga titik satu satu titik nol satu titik satu nol nol satu garis datar nol satu titik dua nol nol lima titik nol dua tiga) yang berada pada kebun, lalu dilanjutkan mengarah ke timur menyusuri pematang sawah sampai pada TK 73.11.01.1001-01.2005.024 (tujuh tiga titik satu satu titik nol satu titik satu nol nol satu garis datar nol satu titik dua nol nol lima titik nol dua empat) yang berada pada kebun.
 9. lalu dilanjutkan mengarah ke Selatan menyusuri pematang sawah sampai pada TK 73.11.01.1001-01.2005.025 (tujuh tiga titik satu satu titik nol satu titik satu nol nol satu garis datar nol satu titik dua nol nol lima titik nol dua lima) yang berada pada kebun, lalu dilanjutkan mengarah ke timur menyusuri kebun sampai pada TK 73.11.01.1001-01.2005.026 (tujuh tiga titik satu satu titik nol satu titik satu nol nol satu garis datar nol satu titik dua nol nol lima titik nol dua enam) yang berada dipuncak Gunung lalu dilanjutkan mengarah ke Selatan menyusuri puncak gunung sampai pada TK 73.11.01.1001-01.2005.027 (tujuh tiga titik satu satu titik nol satu titik satu nol nol satu garis datar nol satu titik dua nol nol lima titik nol dua tujuh) yang berada di puncak gunung.
 10. lalu dilanjutkan mengarah ke timur sampai pada TK 73.11.01.1001-01.2005.028 (tujuh tiga titik satu satu titik nol satu titik satu nol nol satu garis datar nol satu titik dua nol nol lima titik nol dua delapan) yang berada pada Sungai lalu dilanjutkan mengarah ke timur menyusuri kebun sampai pada TK 73.11.01.1001-01.2002-01.2005.000 (tujuh tiga titik satu satu titik nol satu titik satu nol nol satu garis datar nol satu titik dua nol nol dua garis datar nol satu titik dua nol nol lima titik nol nol nol) yang berada di puncak Gunung Tancung yang merupakan simpul Batas antara Kelurahan Lompo Riaja, Desa Harapan dan Desa Libureng.
- b. Segmen Batas antara Kelurahan Lompo Riaja , Kecamatan Tanete Riaja dengan Desa Harapan, Kecamatan Tanete Riaja:
1. dimulai dari TK 73.11.01.1001-01.2002-01.2005.000 (tujuh tiga titik satu satu titik nol satu titik satu nol nol satu garis datar nol satu titik dua nol nol dua garis

- datar nol satu titik dua nol nol lima titik nol nol nol) yang merupakan simpul Batas anatar Kelurahan Lompo Riaja, Desa Harapan, dan Desa Libureng yang berada di Puncak gunung Tancung.
2. lalu dilanjutkan mengarah ke selatan menyusuri tepi gunung Kawasan wisata Lappa Laona sampai pada TK 73.11.01.1001-01.2002-01.2006.000 (tujuh tiga titik satu satu titik nol satu titik satu nol nol satu garis datar nol satu titik dua nol nol dua garis datar nol satu titik dua nol nol enam titik nol nol nol) yang merupakan simpul Batas antara Kelurahan Lompo Riaja dengan Desa Harapan dan Desa Mattirowalie.
- c. Segmen Batas antara Kelurahan Lompo Riaja, Kecamatan Tanete Riaja dengan Desa Mattirowalie, Kecamatan Tanete Riaja:
1. dimulai dari TK 73.11.01.1001-01.2004-01.2006.000 (tujuh tiga titik satu satu titik nol satu titik satu nol nol satu garis datar nol satu titik dua nol nol empat garis datar nol satu titik dua nol nol enam titik nol nol nol) yang merupakan simpul Batas antara Kelurahan Lompo Riaja, Desa Kading dan Desa Mattirowalie lalu mengarah ke Timur sampai pada TK 73.11.01.1001-01.2006.001(tujuh tiga titik satu satu titik nol satu titik satu nol nol satu garis datar nol satu titik dua nol nol enam titik nol nol satu) yang berada pada jalan yang menjadi Batas antara Dusun Parenring Desa Mattirowalie dengan Lingkungan Maruala Kelurahan Lompo Riaja, lalu dilanjutkan menyusuri sawah mengarah ke timur sampai pada TK 73.11.01.1001-01.2006.002 (tujuh tiga titik satu satu titik nol satu titik satu nol nol satu garis datar nol satu titik dua nol nol enam titik nol nol dua) yang berada pada kebun lalu menyusuri pematang mengarah ke Timur sampai pada TK 73.11.01.1001-01.2006.003 (tujuh tiga titik satu satu titik nol satu titik satu nol nol satu garis datar nol satu titik dua nol nol enam titik nol nol tiga) yang berada pada pematang sawah.
 2. lalu dilanjutkan mengarah ke Selatan menyusuri pematang sawah sampai pada TK 73.11.01.1001-01.2006.004 (tujuh tiga titik satu satu titik nol satu titik satu nol nol satu garis datar nol satu titik dua nol nol enam titik nol nol empat) yang berada pada pematang sawah, lalu dilanjutkan mengarah ke utara menyusuri kebun sampai pada TK 73.11.01.1001-01.2006.005 (tujuh tiga titik satu satu titik nol satu titik satu nol nol satu garis datar nol satu titik dua nol nol enam titik nol nol lima) yang berada pada kebun, lalu dilanjutkan mengarah ke Tenggara menyusuri pagar kebun sampai pada TK 73.11.01.1001-01.2006.006 (tujuh tiga titik satu satu titik nol satu titik satu nol nol satu garis datar nol satu titik dua nol nol enam titik nol nol enam) yang berada pada kebun, lalu dilanjutkan mengarah ke Selatan menyusuri kebun sampai pada TK 73.11.01.1001-01.2006.007 (tujuh tiga titik satu satu titik nol satu titik satu nol

- nol satu garis datar nol satu titik dua nol nol enam titik nol nol tujuh) yang berada pada kebun.
3. lalu dilanjutkan mengarah ke Timur menyusuri kuburan sampai pada TK 73.11.01.1001-01.2006.008 (tujuh tiga titik satu satu titik nol satu titik satu nol nol satu garis datar nol satu titik dua nol nol enam titik nol nol delapan) yang berada pada pekuburan. lalu dilanjutkan mengarah ke Selatan sampai pada TK 73.11.01.1001-01.2006.009 (tujuh tiga titik satu satu titik nol satu titik satu nol nol satu garis datar nol satu titik dua nol nol enam titik nol nol sembilan) yang berada pada kebun, lalu dilanjutkan mengarah ke timur menyusuri pagar kebun dan pematang sawah sampai pada TK 73.11.01.1001-01.2006.010 (tujuh tiga titik satu satu titik nol satu titik satu nol nol satu garis datar nol satu titik dua nol nol enam titik nol satu nol) yang berada pada kebun, lalu dilanjutkan mengarah ke selatan menyusuri pematang dan mengikuti saluran air sampai pada TK 73.11.01.1001-01.2006.011 (tujuh tiga titik satu satu titik nol satu titik satu nol nol satu garis datar nol satu titik dua nol nol enam titik nol satu satu) yang berada pada Kantor Desa Mattirowalie.
 4. lalu mengarah ke Timur menyusuri saluran air sampai pada TK 73.11.01.1001-01.2006.012 (tujuh tiga titik satu satu titik nol satu titik satu nol nol satu garis datar nol satu titik dua nol nol enam titik nol satu dua) yang berada pada jembatan depan Mushollah dan kantor Desa Mattirowalie, lalu dilanjutkan mengarah ke Timur menyusuri aliran air sampai pada TK 73.11.01.1001-01.2006.013 (tujuh tiga titik satu satu titik nol satu titik satu nol nol satu garis datar nol satu titik dua nol nol enam titik nol satu tiga) yang berada pada aliran air, lalu dilanjutkan menyusuri pematang sawah mengarah ke timur sampai pada TK 73.11.01.1001-01.2006.014 (tujuh tiga titik satu satu titik nol satu titik satu nol nol satu garis datar nol satu titik dua nol nol enam titik nol satu empat) yang berada pada pematang sawah, lalu dilanjutkan mengarah ke Selatan menyusuri pematang sawah sampai pada TK 73.11.01.1001-01.2006.015 (tujuh tiga titik satu satu titik nol satu titik satu nol nol satu garis datar nol satu titik dua nol nol enam titik nol satu lima) yang berada pada kolam air, lalu dilanjutkan mengarah ke tenggara menyusuri pematang sawah sampai pada TK 73.11.01.1001-01.2006.016 (tujuh tiga titik satu satu titik nol satu titik satu nol nol satu garis datar nol satu titik dua nol nol enam titik nol satu enam) yang berada pada kebun.
 5. lalu dilanjutkan mengarah ke selatan menyusuri pematang dan pagar batu sampai pada TK 73.11.01.1001-01.2006.017 (tujuh tiga titik satu satu titik nol satu titik satu nol nol satu garis datar nol satu titik dua nol nol enam titik nol satu tujuh) yang berada pada kebun, lalu dilanjutkan mengarah ke timur

menyusuri pagar kebun sampai pada TK 73.11.01.1001-01.2006.018 (tujuh tiga titik satu satu titik nol satu titik satu nol nol satu garis datar nol satu titik dua nol nol enam titik nol satu delapan) yang berada pada kebun.

6. lalu dilanjutkan mengarah ke Selatan menyusuri pagar kebun sampai pada TK 73.11.01.1001-01.2006.019 (tujuh tiga titik satu satu titik nol satu titik satu nol nol satu garis datar nol satu titik dua nol nol enam titik nol satu sembilan) yang berada pada kebun, lalu dilanjutkan mengarah ke timur kemudian berbelok ke Selatan menyusuri pagar kebun sampai pada TK 73.11.01.1001-01.2006.020 (tujuh tiga titik satu satu titik nol satu titik satu nol nol satu garis datar nol satu titik dua nol nol enam titik nol dua nol) yang berada pada kebun.
7. lalu dilanjutkan mengarah ke Selatan menyusuri pagar kebun dan pematang sawah sampai pada TK 73.11.01.1001-01.2006.021 (tujuh tiga titik satu satu titik nol satu titik satu nol nol satu garis datar nol satu titik dua nol nol enam titik nol dua satu) yang berada pada jalan beton lalu dilanjutkan mengarah ke selatan menyusuri jalan beton sampai pada TK 73.11.01.1001-01.2006.022 (tujuh tiga titik satu satu titik nol satu titik satu nol nol satu garis datar nol satu titik dua nol nol enam titik nol dua dua) yang berada pada kebun.
8. lalu dilanjutkan mengarah ke timur sampai pada TK 73.11.01.1001-01.2006.023 (tujuh tiga titik satu satu titik nol satu titik satu nol nol satu garis datar nol satu titik dua nol nol enam titik nol dua tiga) yang berada pada kebun, lalu dilanjutkan mengarah ke barat laut sampai TK 73.11.01.1001-01.2006.024 (tujuh tiga titik satu satu titik nol satu titik satu nol nol satu garis datar nol satu titik dua nol nol enam titik nol dua empat) yang berada pada kebun, lalu dilanjutkan mengarah ke utara menyusuri pagar kebun sampai pada TK 73.11.01.1001-01.2006.025 (tujuh tiga titik satu satu titik nol satu titik satu nol nol satu garis datar nol satu titik dua nol nol enam titik nol dua lima) yang berada pada kebun.
9. lalu dilanjutkan mengarah ke selatan sampai pada TK 73.11.01.1001-01.2006.026 (tujuh tiga titik satu satu titik nol satu titik satu nol nol satu garis datar nol satu titik dua nol nol enam titik nol dua enam) yang berada pada kebun, lalu dilanjutkan mengarah ke timur sampai pada TK 73.11.01.1001-01.2006.027 (tujuh tiga titik satu satu titik nol satu titik satu nol nol satu garis datar nol satu titik dua nol nol enam titik nol dua tujuh) yang berada pada kebun, lalu mengarah ke Tenggara menyusuri pematang sawah sampai pada TK 73.11.01.1001-01.2006.028 (tujuh tiga titik satu satu titik nol satu titik satu nol nol satu garis datar nol satu titik dua nol nol enam titik nol dua delapan) yang berada pada pematang sawah lalu dilanjutkan mengarah ke Utara menyusuri pematang sawah

- sampai pada TK 73.11.01.1001-01.2006.029 (tujuh tiga titik satu satu titik nol satu titik satu nol nol satu garis datar nol satu titik dua nol nol enam titik nol dua sembilan) yang berada pada pematang sawah.
10. lalu dilanjutkan mengarah ke Timur menyusuri kebun sampai pada TK 73.11.01.1001-01.2006.030 (tujuh tiga titik satu satu titik nol satu titik satu nol nol satu garis datar nol satu titik dua nol nol enam titik nol tiga nol) yang berada pada kebun, lalu dilanjutkan mengarah ke Selatan menyusuri pagar kebun sampai pada TK 73.11.01.1001-01.2006.031 (tujuh tiga titik satu satu titik nol satu titik satu nol nol satu garis datar nol satu titik dua nol nol enam titik nol tiga satu) yang berada pada kebun, lalu dilanjutkan ke utara menyusuri pagar kebun sampai pada TK 73.11.01.1001-01.2006.032 (tujuh tiga titik satu satu titik nol satu titik satu nol nol satu garis datar nol satu titik dua nol nol enam titik nol tiga dua) yang berada pada kebun.
 11. lalu dilanjutkan mengarah ke barat menyusuri pagar batu dan pematang sampai pada TK 73.11.01.1001-01.2006.033 (tujuh tiga titik satu satu titik nol satu titik satu nol nol satu garis datar nol satu titik dua nol nol enam titik nol tiga tiga) yang berada pada kebun, lalu dilanjutkan mengarah ke utara menyusuri pematang sampai pada TK 73.11.01.1001-01.2006.034 (tujuh tiga titik satu satu titik nol satu titik satu nol nol satu garis datar nol satu titik dua nol nol enam titik nol tiga empat) yang berada pada Sungai kecil lalu menyusuri Sungai kecil ke timur sampai pada TK 73.11.01.1001-01.2006.035 (tujuh tiga titik satu satu titik nol satu titik satu nol nol satu garis datar nol satu titik dua nol nol enam titik nol tiga lima) yang berada pada Sungai kecil, lalu dilanjutkan mengarah ke Selatan mengikuti Sungai kecil memotong jalan sampai pada TK 73.11.01.1001-01.2006.036 (tujuh tiga titik satu satu titik nol satu titik satu nol nol satu garis datar nol satu titik dua nol nol enam titik nol tiga enam) dengan koordinat atau berada pada Patok Batas antara Kelurahan Lompo Riaja dengan Desa mattirowalie.
 12. lalu dilanjutkan mengarah ke timur menyusuri Sungai kecil sampai pada TK 73.11.01.1001-01.2006.037 (tujuh tiga titik satu satu titik nol satu titik satu nol nol satu garis datar nol satu titik dua nol nol enam titik nol tiga tujuh) yang berada pada Sungai kecil, lalu mengarah ke Utara menyusuri Batas sawah sampai pada TK 73.11.01.1001 01.2006.038 (tujuh tiga titik satu satu titik nol satu titik satu nol nol satu garis datar nol satu titik dua nol nol enam titik nol tiga delapan) yang berada pada pekuburan, lalu dilanjutkan mengarah ke utara menyusuri kebun sampai pada TK 73.11.01.1001-01.2006.039 (tujuh tiga titik satu satu titik nol satu titik satu nol nol satu garis datar nol satu titik dua nol nol enam titik nol tiga sembilan) yang berada pada kawasan hutan lindung.

13. lalu dilanjutkan mengarah ke Timur menyusuri kawasan hutan lindung sampai pada TK 73.11.01.1001-01.2006.040 (tujuh tiga titik satu satu nol satu garis datar nol satu titik dua nol nol enam titik nol empat nol) yang berada pada gunung Coppo Ongkong, lalu mengarah ke tenggara sampai pada TK 73.11.01.1001-01.2006.041 (tujuh tiga titik satu satu titik nol satu titik satu nol nol satu garis datar nol satu titik dua nol nol enam titik nol empat satu) yang berada pada kebun.
 14. lalu dilanjutkan mengarah ke tenggara menyusuri puncak gunung sampai pada TK 73.11.01.1001-01.2006.042 (tujuh tiga titik satu satu titik nol satu titik satu nol nol satu garis datar nol satu titik dua nol nol enam titik nol empat dua) yang berada pada sungai, lalu mengarah ke utara menyusuri sungai sampai pada TK 73.11.01.1001-01.2006.043 (tujuh tiga titik satu satu titik nol satu titik satu nol nol satu garis datar nol satu titik dua nol nol enam titik nol empat tiga) yang berada pada Sungai, lalu dilanjutkan mengarah ke timur menyusuri sungai sampai pada TK 73.11.01.1001-01.2006.044 (tujuh tiga titik satu satu titik nol satu titik satu nol nol satu garis datar nol satu titik dua nol nol enam titik nol empat empat) yang berada pada Sungai, lalu dilanjutkan mengarah ke timur naik ke puncak gunung sampai pada TK 73.11.01.1001-01.2002-01.2006.000 (tujuh tiga titik satu satu titik nol satu titik satu nol nol satu garis datar nol satu titik dua nol nol dua garis datar nol satu titik dua nol nol enam titik nol nol nol) yang berada pada Kawasan wisata Lappa laona yang merupakan simpul Batas antara Kelurahan Lompo Riaja, Desa Harapan dan Desa Mattirowalie.
- d. Segmen Batas antara Kelurahan Lompo Riaja, Kecamatan Tanete Riaja dengan Desa Kading, Kecamatan Tanete Riaja:
1. dimulai dari TK 73.11.01.1001-01.2004-01.2006.000 (tujuh tiga titik satu satu titik nol satu titik satu nol nol satu garis datar nol satu titik dua nol nol empat garis datar nol satu titik dua nol nol enam titik nol nol nol) yang berada pada kebun yang merupakan simpul Batas antara Kelurahan Lompo Riaja, Desa Kading dan Desa Mattirowalie lalu dilanjutkan mengarah ke Utara menyusuri pagar dan pematang sawah sampai pada TK 73.11.01.1001-01.2004.001 (tujuh tiga titik satu satu titik nol satu titik satu nol nol satu garis datar nol satu titik dua nol nol empat titik nol nol satu) yang berada pada pematang sawah.
 2. lalu dilanjutkan mengarah ke timur laut menyusuri pematang sampai pada TK 73.11.01.1001-01.2004.002 (tujuh tiga titik satu satu titik nol satu titik satu nol nol satu garis datar nol satu titik dua nol nol empat titik nol nol dua) yang berada di pematang sawah lalu dilanjutkan mengarah barat laut sampai pada TK 73.11.01.1001-01.2004.003 (tujuh tiga titik satu satu titik nol satu titik satu nol nol satu garis datar nol satu titik dua nol nol empat titik nol nol tiga) yang berada

pada pematang sawah lalu dilanjutkan mengarah ke utara menyusuri pematang sawah sampai pada TK 73.11.01.1001-01.2004.004 (tujuh tiga titik satu satu titik nol satu titik satu nol nol satu garis datar nol satu titik dua nol nol empat titik nol nol empat) yang berada di pinggir jalan samping SPBU.

3. lalu dilanjutkan mengarah ke timur menyusuri jalan sampai pada TK 73.11.01.1001-01.2004.005 (tujuh tiga titik satu satu titik nol satu titik satu nol nol satu garis datar nol satu titik dua nol nol empat titik nol nol lima) ditandai adanya patok Batas antara Kelurahan Lompo Riaja dengan Desa Kading lalu dilanjutkan mengarah ke utara melintasi jalan poros lalu menyusuri punggung gunung sampai TK 73.11.01.1001-01.2004.006 (tujuh tiga titik satu satu titik nol satu titik satu nol nol satu garis datar nol satu titik dua nol nol empat titik nol nol enam) yang berada di Puncak Gunung.
4. lalu dilanjutkan mengarah ke utara menyusuri punggung gunung sampai pada TK 73.11.01.1001-01.2004.007 (tujuh tiga titik satu satu titik nol satu titik satu nol nol satu garis datar nol satu titik dua nol nol empat titik nol nol tujuh) yang berada di puncak gunung lalu dilanjutkan mengarah ke barat menyusuri hutan sampai pada TK 73.11.01.1001-01.2004.008 (tujuh tiga titik satu satu titik nol satu titik satu nol nol satu garis datar nol satu titik dua nol nol empat titik nol nol delapan) yang berada di Sungai Ponraju lalu dilanjutkan mengarah ke utara menyusuri sungai sampai pada TK 73.11.01.1001-01.2004.009 (tujuh tiga titik satu satu titik nol satu titik satu nol nol satu garis datar nol satu titik dua nol nol empat titik nol nol sembilan) yang berada pada Sungai.
5. lalu dilanjutkan mengarah ke timur menyusuri sungai sampai pada TK 73.11.01.1001-01.2004.010 (tujuh tiga titik satu satu titik nol satu titik satu nol nol satu garis datar nol satu titik dua nol nol empat titik nol satu nol) yang berada pada sungai lalu dilanjutkan ke Selatan menyusuri sungai sampai pada TK 73.11.01.1001-01.2004-01.2005.000 (tujuh tiga titik satu satu titik nol satu titik satu nol nol satu garis datar nol satu titik dua nol nol empat garis datar nol satu titik dua nol nol lima titik nol nol nol) yang berada pada sungai yang merupakan simpul Batas antara Kelurahan Lompo Riaja, Desa Kading dan Desa Libureng.

Pasal 5

- (1) Titik Koordinat Kelurahan Lompo Riaja Kecamatan Tanete Riaja sebagaimana dimaksud dalam Pasal 3 tercantum dalam Lampiran I yang merupakan bagian tidak terpisahkan dari Peraturan Bupati ini.
- (2) Peta Batas Kelurahan Lompo Riaja Kecamatan Tanete Riaja sebagaimana dimaksud dalam Pasal 5 tercantum dalam Lampiran yang merupakan bagian tidak terpisahkan dari Peraturan Bupati ini.

Pasal 6

Penegasan Batas Kelurahan tidak menghapus hak atas tanah, hak ulayat, dan hak adat serta hak lainnya pada masyarakat.

Pasal 7


Peraturan Bupati ini mulai berlaku pada tanggal diundangkan.

Agar setiap orang mengetahuinya, memerintahkan pengundangan Peraturan Bupati ini dengan penempatannya dalam Berita Daerah Kabupaten Barru.

PARAF HIERARKI	
SEKDA	
ASISTEN I	
KABAG. HUKUM	
Ditandatangani tanggal	

PARAF KOORDINASI	
KABAG. PEMERINTAHAN	
Ditandatangani tanggal	

Ditetapkan di Barru
pada tanggal 19 Februari 2025
BUPATI BARRU,



SUARDI SALEH

Diundangkan di Barru
pada tanggal 19 Februari 2025
Plh. SEKRETARIS DAERAH KABUPATEN BARRU,



SYARIFUDDIN

BERITA DAERAH KABUPATEN BARRU TAHUN 2025 NOMOR 51

LAMPIRAN I
 PERATURAN BUPATI BARRU
 NOMOR 51 TAHUN 2025
 TENTANG
 PENEGASAN BATAS KELURAHAN
 LOMPO RIAJA KECAMATAN
 TANETE RIAJA

DAFTAR TITIK KOORDINAT KELURAHAN LOMPO RIAJA KECAMATAN BARRU

1. BATAS KELURAHAN LOMPO RIAJA KECAMATAN TANETE RIAJA DENGAN
 DESA LIBURENG KECAMATAN TANETE RIAJA

No Titik	Koordinat							
	Geografis						Universal Transverse Mercator (50s)	
	Lintang			Bujur			X	Y
Derajat	Menit	Detik	Derajat	Menit	Detik			
TK 73.11.01.1001-01.2004-01.2005.000	04°	31'	11.456" LS	119°	41'	43.974" BT	799130.18	9499855.6 83
TK 73.11.01.1001-01.2005.001	04°	31'	39.959" LS	119°	42'	06.668" BT	799827	9498976.9 24
TK 73.11.01.1001-01.2005.002	04°	31'	43.907" LS	119°	42'	11.577" BT	800070.51 7	9498854.6 44
TK 73.11.01.1001-01.2005.003	04°	31'	55.135" LS	119°	42'	18.817" BT	800200.03 1	9498509.0 31
TK 73.11.01.1001-01.2005.004	04°	31'	55.452" LS	119°	42'	20.448" BT	800250.30 2	9498499.1 09
TK 73.11.01.1001-01.2005.005	04°	31'	55.096" LS	119°	42'	20.725" BT	800258.90 1	9498510.0 24
TK 73.11.01.1001-01.2005.006	04°	31'	56.583" LS	119°	42'	25.716" BT	800412.69	9498463.7 21
TK 73.11.01.1001-01.2005.007	04°	31'	57.047" LS	119°	42'	25.568" BT	800408.06	9498449.5
TK 73.11.01.1001-01.2005.008	04°	31'	57.290" LS	119°	42'	26.512" BT	800437.16 4	9498441.8 93
TK 73.11.01.1001-01.2005.009	04°	31'	56.720" LS	119°	42'	26.681" BT	800442.45 6	9498459.4 22
TK 73.11.01.1001-01.2005.010	04°	31'	58.691" LS	119°	42'	28.790" BT	800507.27 9	9498398.5 68
TK 73.11.01.1001-01.2005.011	04°	31'	54.202" LS	119°	42'	32.950" BT	800636.13 1	9498536.0 85
TK 73.11.01.1001-01.2005.012	04°	31'	54.903" LS	119°	42'	35.398" BT	800711.53 8	9498514.2 57
TK 73.11.01.1001-01.2005.013	04°	31'	56.480" LS	119°	42'	34.773" BT	800692.09 1	9498465.8 38
TK 73.11.01.1001-01.2005.014	04°	31'	57.144" LS	119°	42'	36.950" BT	800759.16 3	9498445.2 01
TK 73.11.01.1001-01.2005.015	04°	31'	48.597" LS	119°	42'	40.289" BT	800863.14 4	9498707.5 35
TK 73.11.01.1001-01.2005.016	04°	31'	49.136" LS	119°	42'	41.243" BT	800892.51 3	9498690.8 67
TK 73.11.01.1001-01.2005.017	04°	31'	47.543" LS	119°	42'	42.343" BT	800926.64 4	9498739.6 83
TK 73.11.01.1001-01.2005.018	04°	31'	49.880" LS	119°	42'	45.903" BT	801036.18 2	9498667.4 51
TK 73.11.01.1001-01.2005.019	04°	31'	44.933" LS	119°	42'	47.445" BT	801084.33 6	9498819.3 22
TK 73.11.01.1001-01.2005.020	04°	31'	42.182" LS	119°	43'	22.184" BT	802156.29 8	9498899.8 88
TK 73.11.01.1001-01.2005.021	04°	31'	54.228" LS	119°	43'	41.545" BT	802752.14 1	9498527.3 54
TK 73.11.01.1001-01.2005.022	04°	32'	46.085" LS	119°	44'	13.053" BT	803718.08 7	9496929.6 2
TK 73.11.01.1001-01.2005.023	04°	32'	44.163" LS	119°	44'	22.868" BT	804021.08 5	9496987.5 64

TK 73.11.01.1001-01.2005.024	04°	32'	40.696" LS	119°	44'	29.114" BT	804214.17 8	9497093.3 98
TK 73.11.01.1001-01.2005.025	04°	32'	46.418" LS	119°	44'	31.910" BT	804299.77 1	9496917.1 85
TK 73.11.01.1001-01.2005.026	04°	32'	42.216" LS	119°	44'	53.844" BT	804976.87 6	9497043.7 75
TK 73.11.01.1001-01.2005.027	04°	32'	58.717" LS	119°	44'	56.138" BT	805045.70 8	9496536.2 77
TK 73.11.01.1001-01.2005.028	04°	33'	00.409" LS	119°	45'	07.656" BT	805400.81 2	9496482.8 97
TK 73.11.01.1001-01.2002-01.2005.000	04°	32'	59.917" LS	119°	45'	27.775" BT	806021.51 9	9496495.6 7

2. BATAS KELURAHAN LOMPO RIAJA KECAMATAN TANETE RIAJA DENGAN DESA HARAPAN KECAMATAN TANETE RIAJA

No Titik	Koordinat							
	Geografis						Universal Transverse Mercator (50s)	
	Lintang			Bujur			X	Y
	Derajat	Menit	Detik	Derajat	Menit	Detik		
TK 73.11.01.1001-01.2002-01.2005.000	04°	32'	59.917" LS	119°	45'	27.775" BT	806021.51 9	9496495.67
TK 73.11.01.1001-01.2002-01.2006.000	04°	33'	49.451" LS	119°	45'	15.415" BT	805634.42 8	9494974.43 3


3. BATAS KELURAHAN LOMPO RIAJA KECAMATAN TANETE RIAJA DENGAN DESA MATTIROWALIE KECAMATAN TANETE RIAJA

No Titik	Koordinat							
	Geografis						Universal Transverse Mercator (50s)	
	Lintang			Bujur			X	Y
	Derajat	Menit	Detik	Derajat	Menit	Detik		
TK 73.11.01.1001-01.2004-01.2006.000	04°	32'	36.135" LS	119°	41'	23.339" BT	798483.9 93	9497255.127
TK 73.11.01.1001-01.2006.001	04°	32'	36.697" LS	119°	41'	26.504" BT	798581.5 4	9497237.494
TK 73.11.01.1001-01.2006.002	04°	32'	37.865" LS	119°	41'	28.681" BT	798648.5 85	9497201.347
TK 73.11.01.1001-01.2006.003	04°	32'	39.207" LS	119°	41'	28.721" BT	798649.6 43	9497160.072
TK 73.11.01.1001-01.2006.004	04°	32'	40.236" LS	119°	41'	29.934" BT	798686.9 49	9497128.322
TK 73.11.01.1001-01.2006.005	04°	32'	39.718" LS	119°	41'	30.352" BT	798699.9 14	9497144.197
TK 73.11.01.1001-01.2006.006	04°	32'	41.041" LS	119°	41'	33.299" BT	798790.6 66	9497103.186
TK 73.11.01.1001-01.2006.007	04°	32'	44.160" LS	119°	41'	32.385" BT	798762.0 92	9497007.407
TK 73.11.01.1001-01.2006.008	04°	32'	44.528" LS	119°	41'	35.422" BT	798855.7 54	9496995.765
TK 73.11.01.1001-01.2006.009	04°	32'	45.553" LS	119°	41'	35.040" BT	798843.8 48	9496964.279
TK 73.11.01.1001-01.2006.010	04°	32'	46.010" LS	119°	41'	39.468" BT	798980.3 73	9496949.727
TK 73.11.01.1001-01.2006.011	04°	32'	49.464" LS	119°	41'	41.205" BT	799033.5 55	9496843.365
TK 73.11.01.1001-01.2006.012	04°	32'	49.112" LS	119°	41'	43.279" BT	799097.5 84	9496853.948
TK 73.11.01.1001-01.2006.013	04°	32'	46.334" LS	119°	41'	49.556" BT	799291.5 24	9496938.615
TK 73.11.01.1001-01.2006.014	04°	32'	51.300" LS	119°	42'	02.642" BT	799694.6 17	9496784.469
TK 73.11.01.1001-01.2006.015	04°	33'	02.049" LS	119°	42'	03.392" BT	799716.5 25	9496453.95
TK 73.11.01.1001-	04°	33'	07.099" LS	119°	42'	12.031" BT	799982.4	9496297.74

01.2006.016			LS			BT	32	
TK 73.11.01.1001-01.2006.017	04°	33'	23.493" LS	119°	42'	12.649" BT	799999.6 07	9495793.728
TK 73.11.01.1001-01.2006.018	04°	33'	22.873" LS	119°	42'	16.335" BT	800113.3 88	9495812.376
TK 73.11.01.1001-01.2006.019	04°	33'	27.481" LS	119°	42'	19.329" BT	800205.2 07	9495670.373
TK 73.11.01.1001-01.2006.020	04°	33'	28.319" LS	119°	42'	22.569" BT	800305.0 38	9495644.249
TK 73.11.01.1001-01.2006.021	04°	33'	39.159" LS	119°	42'	25.491" BT	800393.9 18	9495310.681
TK 73.11.01.1001-01.2006.022	04°	33'	44.474" LS	119°	42'	29.643" BT	800521.3 98	9495146.837
TK 73.11.01.1001-01.2006.023	04°	33'	43.881" LS	119°	42'	34.158" BT	800660.7 22	9495164.543
TK 73.11.01.1001-01.2006.024	04°	33'	41.103" LS	119°	42'	31.743" BT	800586.5 55	9495250.203
TK 73.11.01.1001-01.2006.025	04°	33'	38.572" LS	119°	42'	33.013" BT	800626.0 21	9495327.876
TK 73.11.01.1001-01.2006.026	04°	33'	41.962" LS	119°	42'	36.588" BT	800735.9 24	9495223.257
TK 73.11.01.1001-01.2006.027	04°	33'	40.180" LS	119°	42'	38.693" BT	800801.0 56	9495277.782
TK 73.11.01.1001-01.2006.028	04°	33'	41.305" LS	119°	42'	41.616" BT	800891.0 82	9495242.851
TK 73.11.01.1001-01.2006.029	04°	33'	39.171" LS	119°	42'	41.448" BT	800886.1 39	9495308.46
TK 73.11.01.1001-01.2006.030	04°	33'	36.609" LS	119°	42'	45.972" BT	801025.9 86	9495386.688
TK 73.11.01.1001-01.2006.031	04°	33'	38.800" LS	119°	42'	48.204" BT	801094.5 89	9495319.103
TK 73.11.01.1001-01.2006.032	04°	33'	37.442" LS	119°	42'	48.865" BT	801115.1 51	9495360.751
TK 73.11.01.1001-01.2006.033	04°	33'	36.706" LS	119°	42'	47.805" BT	801082.5 29	9495383.504
TK 73.11.01.1001-01.2006.034	04°	33'	33.294" LS	119°	42'	48.933" BT	801117.7 08	9495488.244
TK 73.11.01.1001-01.2006.035	04°	33'	34.826" LS	119°	42'	53.924" BT	801271.4 85	9495440.591
TK 73.11.01.1001-01.2006.036	04°	33'	40.135" LS	119°	42'	54.543" BT	801289.9 87	9495277.325
TK 73.11.01.1001-01.2006.037	04°	33'	49.155" LS	119°	43'	07.309" BT	801682.7 13	9494998.567
TK 73.11.01.1001-01.2006.038	04°	33'	34.297" LS	119°	43'	12.239" BT	801836.5 19	9495454.712
TK 73.11.01.1001-01.2006.039	04°	33'	24.695" LS	119°	43'	18.859" BT	802041.8 62	9495749.107
TK 73.11.01.1001-01.2006.040	04°	33'	11.592" LS	119°	43'	30.979" BT	802116.8 88	9496058.257
TK 73.11.01.1001-01.2006.041	04°	33'	33.629" LS	119°	43'	49.988" BT	803001.0 62	9495470.844
TK 73.11.01.1001-01.2006.042	04°	33'	43.771" LS	119°	44'	20.593" BT	803943.9 58	9495155.493
TK 73.11.01.1001-01.2006.043	04°	33'	39.606" LS	119°	44'	21.279" BT	803965.6 12	9495283.448
TK 73.11.01.1001-01.2006.044	04°	34'	00.094" LS	119°	44'	48.206" BT	804793.8 29	9494650.474
TK 73.11.01.1001-01.2002-01.2006.000	04°	33'	49.451" LS	119°	45'	15.415" BT	805634.4 28	9494974.433

4. BATAS KELURAHAN LOMPO RIAJA KECAMATAN TANETE RIAJA DENGAN DESA KADING KECAMATAN TANETE RIAJA

No Titik	Koordinat							
	Geografis						Universal Transverse Mercator (50s)	
	Lintang			Bujur			X	Y
	Derajat	Menit	Detik	Derajat	Menit	Detik		
TK 73.11.01.1001-01.2004-01.2006.000	04°	32'	36.135" LS	119°	41'	23.339" BT	798483.9 93	9497255.127
TK 73.11.01.1001-01.2004.001	04°	32'	29.501" LS	119°	41'	19.343" BT	798361.4 91	9497459.518
TK 73.11.01.1001-01.2004.002	04°	32'	26.892" LS	119°	41'	23.052" BT	798476.1 88	9497539.29
TK 73.11.01.1001-01.2004.003	04°	32'	24.574" LS	119°	41'	21.319" BT	798423.0 07	9497610.728
TK 73.11.01.1001-01.2004.004	04°	32'	21.211" LS	119°	41'	22.992" BT	798474.9 97	9497713.915
TK 73.11.01.1001-01.2004.005	04°	32'	21.619" LS	119°	41'	24.448" BT	798519.8 44	9497701.215
TK 73.11.01.1001-01.2004.006	04°	31'	54.356" LS	119°	41'	17.105" BT	798296.4 65	9498540.078
TK 73.11.01.1001-01.2004.007	04°	31'	24.024" LS	119°	41'	11.933" BT	798140.3 6	9499473.001
TK 73.11.01.1001-01.2004.008	04°	31'	16.144" LS	119°	40'	59.650" BT	797762.3 58	9499716.639
TK 73.11.01.1001-01.2004.009	04°	30'	56.742" LS	119°	41'	00.099" BT	797778.4 21	9500312.948
TK 73.11.01.1001-01.2004.010	04°	30'	47.104" LS	119°	41'	27.772" BT	798633.1 54	9500606.056
TK 73.11.01.1001-01.2004-01.2005.000	04°	31'	11.456" LS	119°	41'	43.974" BT	799130.1 8	9499855.683

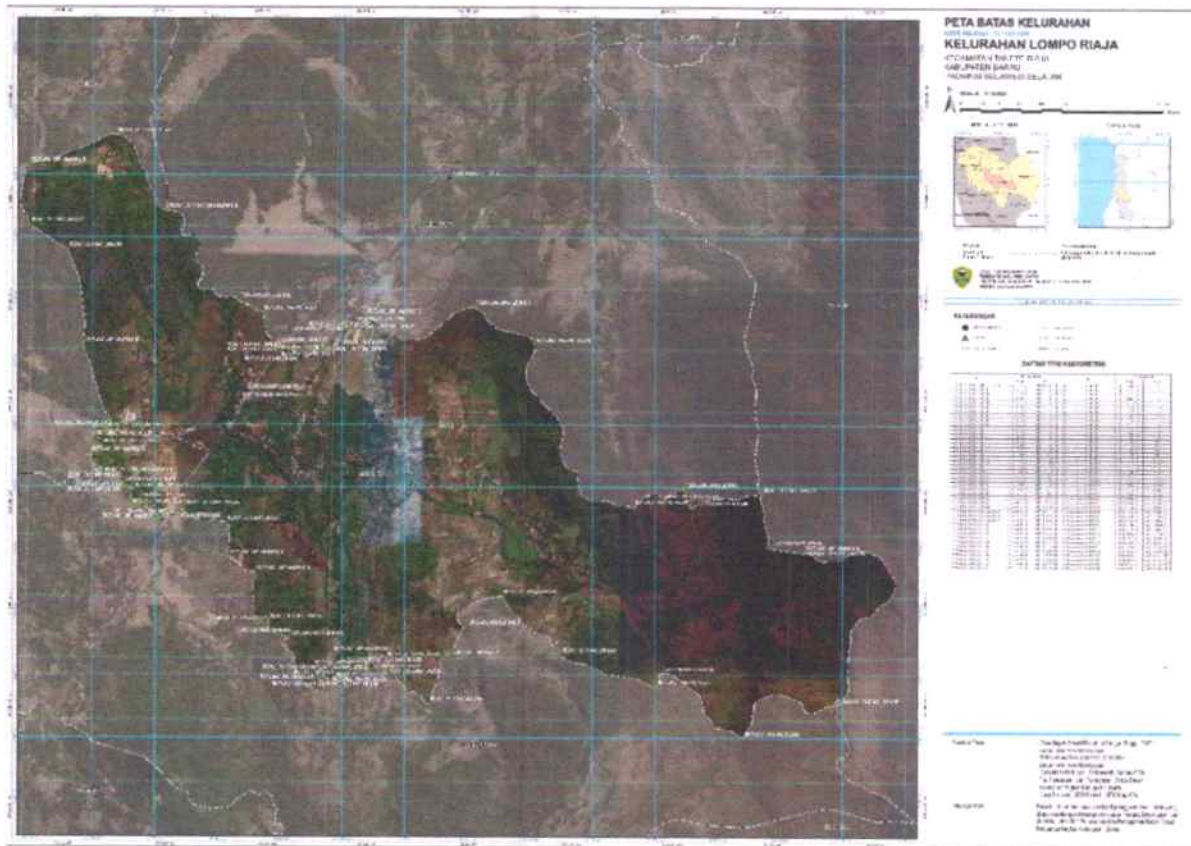
PARAF HIERARKI	
SEKDA	
ASISTEN I	
KABAG. HUKUM	
Ditandatangani tanggal	

BUPATI BARRU,


SUARDI SALEH

LAMPIRAN II
 PERATURAN BUPATI BARRU
 NOMOR 51 TAHUN 2025
 TENTANG
 PENEKASAN BATAS KELURAHAN
 LOMPO RIAJA KECAMATAN TANETE
 RIAJA

PETA BATAS KELURAHAN LOMPO RIAJA KECAMATAN TANETE RIAJA



PARAF HIERARKI	
SEKDA	<i>[Signature]</i>
ASISTEN I	<i>[Signature]</i>
KABAG. HUKUM	<i>[Signature]</i>
Dibuat tanggal	

BUPATI BARRU,
[Signature]
 SUARDI SALEH